

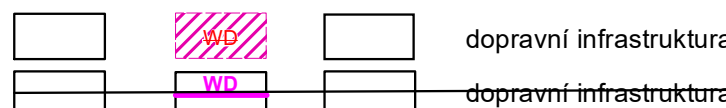
* JE VY R U Š E N Ě

plochy plochy plochy
stabilizované: 1. etapa: 2. etapa:

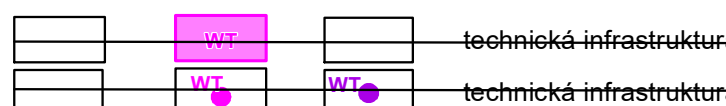
PLOCHY A KORIDORY S MOŽNOSTÍ VYVLASTNĚNÍ (dle § 170 STZ)

NA TYTO PLOCHY SE VZTAHUJE I PŘEDKUPNÍ PRÁVO DLE § 101 STZ

Dopravní infrastruktura




Technická infrastruktura



PLOCHY A KORIDORY S MOŽNOSTÍ POUZE VYVLASTNĚNÍ (dle § 170 STZ)

Technická infrastruktura



PLOCHY A KORIDORY S MOŽNOSTÍ UPLATNĚNÍ POUZE PŘEDKUPNÍHO PRÁVA (dle § 101 STZ)

Veřejná prostranství



* Změna označení veřejně prospěšných staveb a opatření

původní označení	nové označení
WD1	VPD.1
WD2	VPD.1
WD3	VPD.2
WD4	VPD.3, VPD.5, VPD.6
WD5	VPD.6
WT1	VT.1E
WT2	VT.3E
WT3	VT.4E
WT4	VT.2E
VT8	VT.6K
VT9	VT.5P
VT10	VT.10V
VT11	VT.7K
VT15	VT.11V
VT16	VT.8K
VT17	VT.9K
VT18	VT.8K
VT19	VT.9K
VT21	VU.1
PP1	PP.1
PP4	PP.1

SEZNAM PLOCH PRO VEŘEJNĚ PROSPĚŠNÉ STAVBY, OPATŘENÍ A ASANACÍ

I. ETAPA

PLOCHY A KORIDORY S MOŽNOSTÍ VYVLASTNĚNÍ (dle § 170 STZ)

NA TYTO PLOCHY SE VZTAHUJE I PŘEDKUPNÍ PRÁVO DLE § 101 STZ

Dopravní infrastruktura

WD1 – obslužná komunikace v severovýchodní části obce – rozv. pl. Z.4
WD3 – rozšíření obslužné komunikace v zahrádkové osadě – rozv. pl. P.4
WD4 – účelová komunikace u zahrádkové osady v jižní části obce

Technická infrastruktura

WT1 – trafostanice TS4 v severní části obce
WT3 – trafostanice TS5 v západní části obce

PLOCHY A KORIDORY S MOŽNOSTÍ POUZE VYVLASTNĚNÍ (dle § 170 STZ)

PLOCHY A KORIDORY S MOŽNOSTÍ UPLATNĚNÍ POUZE PŘEDKUPNÍHO PRÁVA (dle § 101 STZ)

Veřejná prostranství

PP1 – plocha veřejného prostranství s veřejnou zelení jako rozšíření parku u dětského hřiště v severní části obce – rozv. pl. Z.1
PP4 – plocha veřejného prostranství s veřejnou zelení s ochrannou a izolační funkcí jako sanace části areálu ČOV Sokolov v západní části obce – rozv. pl. P.1

II. ETAPA

PLOCHY A KORIDORY S MOŽNOSTÍ VYVLASTNĚNÍ (dle § 170 STZ)

NA TYTO PLOCHY SE VZTAHUJE I PŘEDKUPNÍ PRÁVO DLE § 101 STZ

Technická infrastruktura

WT4 – trafostanice TS6 ve východní části obce
WT2 – trafostanice TS7 v centrální části obce

PLOCHY A KORIDORY S MOŽNOSTÍ POUZE VYVLASTNĚNÍ (dle § 170 STZ)

Technická infrastruktura

VT9 – venkovní vedení VN 22 kV v obci k TS6
VT10 – venkovní vedení VN 22 kV v obci k TS7
VT16 – STL plynovod v jižní části obce
VT17 – vodovod pitný v jižní části obce
VT18 – kanalizace splašková v jižní části obce
VT19 – vodovod pitný ve východní části obce
VT20 – kanalizace splašková ve východní části obce
VT21 – kanalizace splašková v rozv. pl. Z.12

SEZNAM PLOCH PRO VEŘEJNĚ PROSPĚŠNÉ STAVBY, OPATŘENÍ A ASANACÍ

PLOCHY A KORIDORY S MOŽNOSTÍ VYVLASTNĚNÍ I UPLATNĚNÍ PŘEDKUPNÍHO PRÁVA

Dopravní infrastruktura

VPD.1 - plocha dopravy jako místní sběrná komunikace v jihovýchodní části obce - rozv. pl. Z.11
VPD.2 - plocha dopravy jako místní obslužná komunikace v severní části zahrádkářské osady - rozv. pl. Z.15
VPD.3 - plochy dopravy pro parkoviště a chodník - rozv. pl. Z.17
VPD.5 - plocha dopravy pro parkoviště u lesa - rozv. pl. Z.25
VPD.6 - plocha dopravy pro rozšíření místní komunikace mezi zahrádkářskými osadami - rozv. pl. P.13

PLOCHY A KORIDORY POUZE S MOŽNOSTÍ VYVLASTNĚNÍ

Technická infrastruktura

VT.1E - venkovní vedení VN 22 kV v obci k TS4
VT.2E - venkovní vedení VN 22 kV v obci k TS5
VT.3E - venkovní vedení VN 22 kV v obci k TS6
VT.4E - venkovní vedení VN 22 kV v obci k TS7
VT.5P - STL plynovod v jižní části obce
VT.6K - kanalizace splašková v centrální části obce
VT.7K - kanalizace splašková v jižní části obce
VT.8K - kanalizace splašková ve východní části obce
VT.9K - kanalizace splašková v rozv. pl. Z.20
VT.10V - vodovod pitný v jižní části obce
VT.11V - vodovod pitný ve východní části obce

Založení prvků územního systému ekologické stability

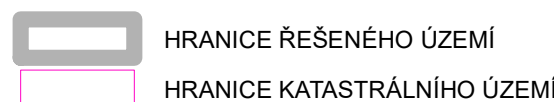
VU.1 - založení LBK.1 - plocha změn v krajině K.1

PLOCHY A KORIDORY POUZE S MOŽNOSTÍ UPLATNĚNÍ PŘEDKUPNÍHO PRÁVA

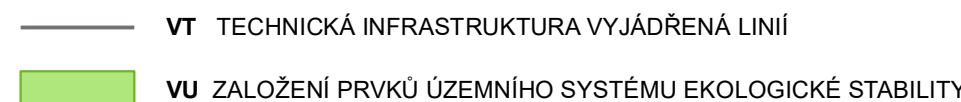
Veřejné prostranství

PP.1 - plocha veřejného prostranství pro prodloužení místní komunikace - rozv. pl. P.12

LEGENDA



PLOCHY A KORIDORY POUZE S MOŽNOSTÍ VYVLASTNĚNÍ



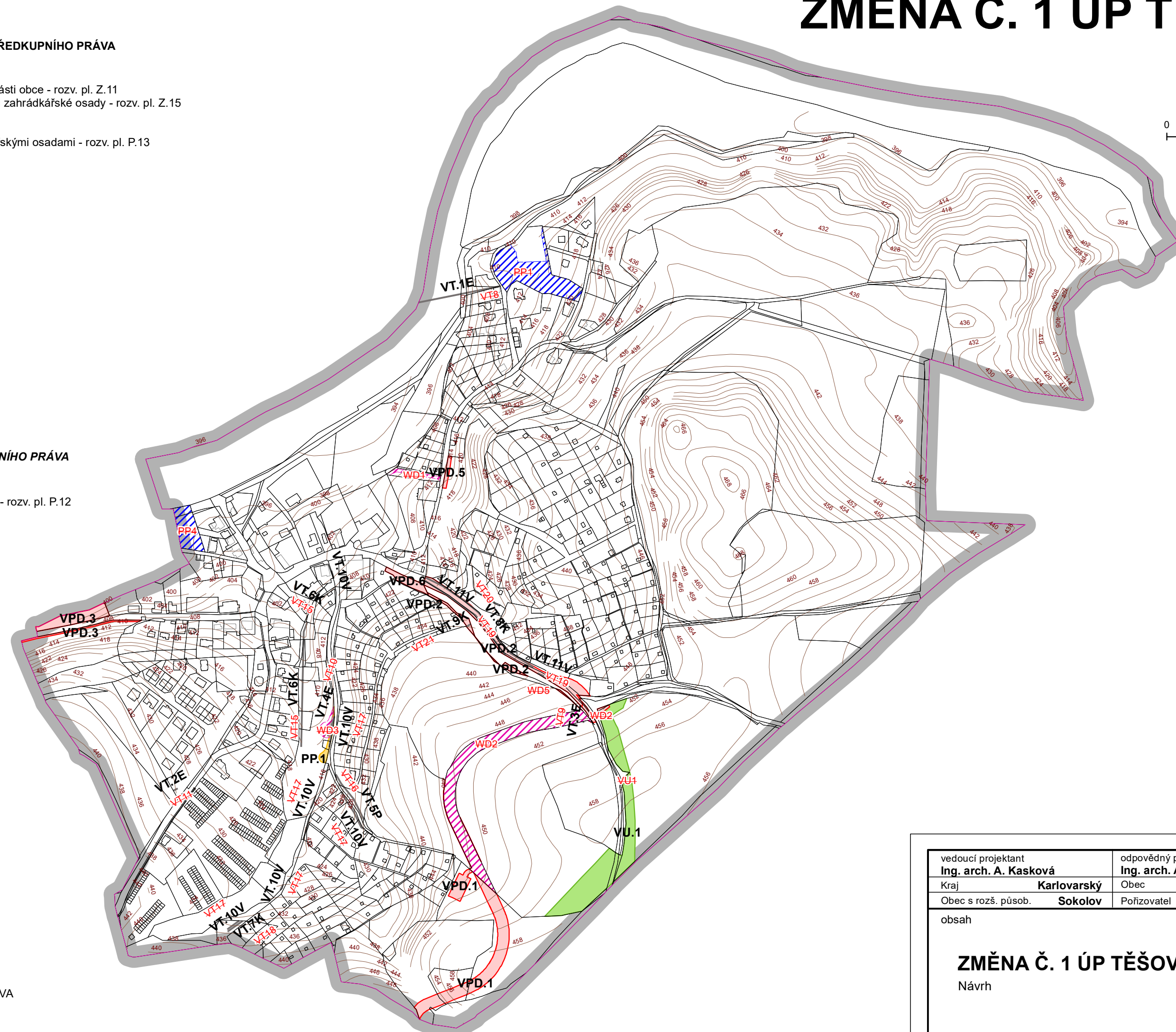

PLOCHY A KORIDORY POUZE S MOŽNOSTÍ UPLATNĚNÍ PŘEDKUPNÍHO PRÁVA



PLOCHY A KORIDORY S MOŽNOSTÍ VYVLASTNĚNÍ I UPLATNĚNÍ PŘEDKUPNÍHO PRÁVA



ZMĚNA Č. 1 ÚP TĚŠOVICE
Návrh



vedoucí projektant Ing. arch. A. Kasková	odpovědný projektant Ing. arch. A. Kasková	kreslil I. Jatiová	
Kraj Karlovarský	Obec Těšovice		
Obec s rozš. působ. Sokolov	Pořizovatel OÚ Těšovice		
obsah			datum III./2025
ZMĚNA Č. 1 ÚP TĚŠOVICE Návrh			stupeň etapa I.a - úprava
			č.zak. 2306 - I.a
			výkres číslo 3.
			měřítko 1:5 000
Výkres veřejně prospěšných staveb, opatření a asanací			